

SERVITUDES		
A4- Servitudes concernant les terrains riverains des cours d'eau non domaniaux ou compris dans l'emprise du lit des cours d'eau	<input type="checkbox"/> Non <input type="checkbox"/> Oui	
A5- Servitudes relatives aux canalisations publiques d'assainissement	<input type="checkbox"/> Non <input type="checkbox"/> Oui	
AC1 - Servitudes de protection des monuments historiques	<input type="checkbox"/> Non <input type="checkbox"/> Oui	
AC2 - Servitude de protection des sites et monuments naturels	<input type="checkbox"/> Non <input type="checkbox"/> Oui	
AS1 - Périètre de protection de captage destiné à la production d'eau potable	<input type="checkbox"/> Non <input checked="" type="checkbox"/> Oui	Captage de <u>Caulonge</u> (Périètre Immédiat/rapproché/éloigné)
EL7 - Servitudes d'alignement	<input type="checkbox"/> Non <input type="checkbox"/> Oui	Voie concernée :
EL11 - Servitudes relatives aux voies express et déviations d'agglomérations	<input type="checkbox"/> Non <input type="checkbox"/> Oui	
I1 - Servitudes relatives à la maîtrise de l'urbanisation autour des canalisations de transport de gaz, d'hydrocarbures de produits chimiques et de certaines canalisations de distribution de gaz	<input type="checkbox"/> Non <input type="checkbox"/> Oui	
I3 - Servitudes relatives à l'établissement des canalisations de transport et de distribution de gaz	<input type="checkbox"/> Non <input type="checkbox"/> Oui	
I4 - Servitudes relatives à l'établissement des canalisations électriques (alimentation générale et distribution)	<input type="checkbox"/> Non <input type="checkbox"/> Oui	
PM1 - Plan de prévention des risques naturels	<input type="checkbox"/> Non <input type="checkbox"/> Oui	PPRI zone : <input type="checkbox"/> Bleue <input type="checkbox"/> Rouge
PM2 - Servitude relative aux installations classées et sites constituant une menace pour la sécurité et la salubrité publique	<input type="checkbox"/> Non <input type="checkbox"/> Oui	
PT1 - Servitudes de protection des centres de réception radioélectriques contre les perturbations électromagnétiques	<input type="checkbox"/> Non <input type="checkbox"/> Oui	
PT2 - Servitudes relatives aux transmissions radioélectriques concernant la protection contre les obstacles des centres d'émission et de réception	<input type="checkbox"/> Non <input type="checkbox"/> Oui	
PT3 - Servitudes rattachées aux réseaux de télécommunications des postes et télécommunications	<input type="checkbox"/> Non <input type="checkbox"/> Oui	
T1 - Servitudes relatives aux chemins de Fer	<input type="checkbox"/> Non <input type="checkbox"/> Oui	
T5 - Servitudes aéronautiques de dégagement (aérodromes civiles et militaires)	<input type="checkbox"/> Non <input type="checkbox"/> Oui	
T7 - Servitudes aéronautiques à l'extérieur des zones de dégagement concernant les installations particulières	<input type="checkbox"/> Non <input checked="" type="checkbox"/> Oui	

AUTRES PERIMETRES		
Emplacement réservé	<input type="checkbox"/> Non <input type="checkbox"/> Oui	
Bâtiment susceptible de changer de destination	<input type="checkbox"/> Non <input type="checkbox"/> Oui	
Elément de paysage à préserver	<input type="checkbox"/> Non <input type="checkbox"/> Oui	
Patrimoine bâti à protéger (surfacique)	<input type="checkbox"/> Non <input type="checkbox"/> Oui	
STECAL	<input type="checkbox"/> Non <input type="checkbox"/> Oui	
Secteur à protéger pour des motifs paysagers	<input type="checkbox"/> Non <input checked="" type="checkbox"/> Oui	
Secteur protégé en raison richesse sol et sous-sol	<input type="checkbox"/> Non <input type="checkbox"/> Oui	
Eléments paysage à préserver (haies et alignement arbres)	<input type="checkbox"/> Non <input type="checkbox"/> Oui	
Voie de circulation à créer	<input type="checkbox"/> Non <input type="checkbox"/> Oui	
Patrimoine bâti à protéger (linéaire)	<input type="checkbox"/> Non <input type="checkbox"/> Oui	
Diversité commerciale à protéger ou développer	<input type="checkbox"/> Non <input type="checkbox"/> Oui	
Arbres à protéger	<input type="checkbox"/> Non <input type="checkbox"/> Oui	
Patrimoine bâti à protéger	<input type="checkbox"/> Non <input type="checkbox"/> Oui	
RGA : Exposition retrait/gonflement des argiles	Risque de mouvements de terrain différentiels liés à la sécheresse et à la réhydratation des sols	<input type="checkbox"/> Faible <input type="checkbox"/> Moyen <input type="checkbox"/> Fort
Sismicité	<input checked="" type="checkbox"/> Moyen <input type="checkbox"/> Faible	
Dépôt produits phyto	<input type="checkbox"/> Non <input type="checkbox"/> Oui	
Plantation à réaliser	<input type="checkbox"/> Non <input type="checkbox"/> Oui	
Zones inondable AZI	Atlas ZI Aume-Couture : Aléa Fort / Aléa Faible	<input type="checkbox"/> Non <input type="checkbox"/> Oui
ZPPA DRAC	<input checked="" type="checkbox"/> Non <input type="checkbox"/> Oui	<input type="checkbox"/> Zone A <input type="checkbox"/> Zone B <input type="checkbox"/> Zone C
N2000		
ZNIEFF		
ZICO		
Zone humide		
CEN ?		
ICPE a proximité ?		
Site SEVESO ?		
Zones Sixette Inondable : Gare (Faible)		
Zone de Classe Puyreane		

OAP

OAP Élémentaire (Secteur)

☒ Non ☐ Oui

OAP Patrimoine

☒ Non ☐ Oui

OAP Trame Verte et Bleue (TVB)

☐ Non ☒ Oui

☐ Non ☐ Oui

☐ Non ☐ Oui

☐ Non ☐ Oui

☐ Non ☐ Oui


























☐ Corridors écologiques à préserver

☐ Corridors écologiques à remettre en bon état



FICHE DE ZONAGE

Dossier concerné	
Commune	AUSSAC VADALLE
N° Dossier	CU01602424X0012
Demandeur	CVE BIOGAZ
Adresse	LES COMMISSIONS 16560 Aussac-Vadalle
Parcelles	ZK-0007, ZK-0006, ZK-0005
Projet	Installation de valorisation de la biomasse en énergie, en utilisant le procédé de méthanisation

ZONAGE PLUI									
UA		<input type="checkbox"/>	A		<input checked="" type="checkbox"/>	Nls		<input type="checkbox"/>	
UB		<input type="checkbox"/>	Ap		<input type="checkbox"/>	Nt		<input type="checkbox"/>	
UC		<input type="checkbox"/>				Nts		<input type="checkbox"/>	
UE		<input type="checkbox"/>	N		<input type="checkbox"/>	NZS		<input type="checkbox"/>	
Uz1		<input type="checkbox"/>	Np		<input type="checkbox"/>	Npv		<input type="checkbox"/>	
Uz2		<input type="checkbox"/>	Nf		<input type="checkbox"/>	Ngvs		<input type="checkbox"/>	
AUh		<input type="checkbox"/>	NI		<input type="checkbox"/>	Nes		<input type="checkbox"/>	
AUz1		<input type="checkbox"/>	N		<input type="checkbox"/>	Nls		<input type="checkbox"/>	
AUz2		<input type="checkbox"/>	Np		<input type="checkbox"/>				

+ OAP TVB.

DPU	Zones U et AU	NON
PD	Sur l'ensemble du territoire	
DP CLOTURE	Sur l'ensemble du territoire	